ОБЩЕСТВО С ОГРАНИЧЕННОЙ ОТВЕТСТВЕННОСТЬЮ

«Кадастровое Предприятие Прибайкалья»
(ООО «КПП»)

Заказчик – ООО «Транснефть-Восток»

Объект:
«Размещение площадки товарно-материальных ценностей в районе НПС-4. Площадь производственная с покрытиями»

Документация по планировке территории
(проект межевания территории)

Генеральный директор **А.В. Толмачев**

2021 г.

Взам. инв. №	
Подп. и дата	
Инв. № подл.	

Состав проекта

1. Основная часть проекта межевания территории
2. Материалы по обоснованию проекта межевания территории

Содержание

Основная часть проекта межевания территории	4
1. Перечень и сведения о площади образуемых земельных участков, в том числе возможные способы их образования	4
2. Перечень и сведения о площади образуемых земельных участков, которые будут отнесены к территориям общего пользования или имуществу общего пользования, в том числе в отношении которых будет осуществляться резервирование и (или) изъятие для государственных и муниципальных нужд	6
3. Вид разрешенного использования образуемых земельных участков	6
4. Целевое назначение лесов, вид (виды) разрешенного использования лесного участка, количественные и качественные характеристики лесного участка, сведения о нахождении лесного участка в границах особо защитных участков лесов	6
5. Сведения о границах территории, в отношении которой утвержден проект межевания территории	12
Чертеж межевания территории	13
Каталог координат образуемых земельных участков	14
Материалы по обоснованию проекта межевания территории	15
-	СВ

Основная часть проекта межевания территории

1. Перечень и сведения о площади образуемых земельных участков, в том числе возможные способы их образования

В Административном отношении объект «Размещение площадки товарно-материальных ценностей в районе НПС-4. Площадь производственная с покрытиями» расположен в Нижнеилимском районе.

Границы земельных участков для эксплуатации объекта сформированы в соответствии с проектными решениями. В качестве проектных решений на чертеже проекта межевания территории приведены границы земельных участков с номерами поворотных точек.

Земельные участки, необходимые для производства работ расположены на землях лесного фонда.

Система координат, используемая для ведения Единого государственного реестра – МСК-38, зона 3.

В таблице 1 представлен перечень земельных участков для эксплуатации Объекта.

Таблица 1

Порядковый номер земельного участка/части земельного участка	Условный номер образуемого земельного участка/части земельного участка	Площадь образуемого земельного участка, кв.м.	Местоположение	Правообладатель	Арендатор	Категория земель	Кадастровый номер кадастрового квартала и исходного земельного участка	Вид разрешенного использования исходного земельного участка	Вид разрешенного использования образуемого земельного участка	Площадь исходного земельного участка, учтенного в ЕГРН, кв.м.
1	**2**	**3**	**4**	**5**	**6**	**8**	**8**	**9**	**10**	**11**
Образуемые земельные участки для эксплуатации Объекта										
1	38:12:000000:1902:ЗУ1	281	Иркутская область, Нижнеилимский район, Падунское лесничество, Боровское участковое лесничество, Мамырьская дача, квартал № 52 (выд. 6ч)	Российская Федерация	-	Земли лесного фонда	38:12:141202 38:12:000000:1902	-	Строительство, реконструкция, эксплуатация линейных объектов	20098961071
2	38:12:000000:97:ЗУ1	1105	Иркутская область, Нижнеилимский район, Падунское лесничество, Боровское участковое лесничество, Мамырьская дача, квартал № 52 (выд. 6ч)	Российская Федерация	-	Земли лесного фонда	38:12:141202 38:12:000000:97	Для использования в целях заготовки древесины	Строительство, реконструкция, эксплуатация линейных объектов	213522857
Итого для эксплуатации Объекта, кв.м	**-**	**1386**	-	-	-	-	-	-	-	-

2. Перечень и сведения о площади образуемых земельных участков, которые будут отнесены к территориям общего пользования или имуществу общего пользования, в том числе в отношении которых будет осуществляться резервирование и (или) изъятие для государственных и муниципальных нужд

Необходимость изъятия путем выкупа для государственных и муниципальных нужд земельных участков и/или частей земельных участков, а также расположенных на них объектов капитального строительства, находящихся в частной собственности, отсутствует, ввиду чего проект межевания территории не содержит в своем составе перечень и сведения о площади образуемых земельных участков, которые будут отнесены к территориям общего пользования или имуществу общего пользования, в том числе в отношении которых предполагаются резервирование и (или) изъятие для государственных или муниципальных нужд.

3. Вид разрешенного использования образуемых земельных участков

Вид разрешенного использования земельных участков, определяется в соответствии с таблицей 1 «Перечень образуемых земельных участков для размещения Объекта».

4. Целевое назначение лесов, вид (виды) разрешенного использования лесного участка, количественные и качественные характеристики лесного участка, сведения о нахождении лесного участка в границах особо защитных участков лесов

4.1. Целевое назначение лесов

В соответствии с приказом Федерального агентства лесного хозяйства от 04.12.2008 № 374 «Об определении количества лесничеств на территории Иркутской области и установлении их границ» на территории Иркутской области Боровское участковое лесничество входит в состав Падунского лесничества.

На момент проектирования лесного участка на территории Падунского лесничества распространяется действие лесохозяйственного регламента, утвержденного Приказом от 11.09.2018 № 73-мпр «Об утверждении лесохозяйственных регламентов по лесничествам Иркутской области».

Леса на территории Иркутской области в соответствии со статьей 8 Федерального закона от 04.12.2006 № 201-ФЗ «О введении в действие Лесного кодекса Российской Федерации» отнесены к эксплуатационным, защитным и резервным лесам, что отражено в Лесном плане Иркутской области, утвержденном Указом губернатора Иркутской области от 29.05.2019 № 112-уг и лесохозяйственном регламенте Падунского лесничества.

Согласно указанным документам лесного планирования, проектируемый лесной участок имеет следующее целевое назначение:

- эксплуатационные леса: Падунское лесничество, Боровское участковое лесничество, Мамырьская дача, квартал № 52 (выд. 6ч).

4.2. Виды разрешенного использования лесов на проектируемом лесном участке

Лесохозяйственным регламентом Падунского лесничества на проектируемом лесном участке установлены следующие виды разрешенного использования лесов:

- заготовка древесины;
- заготовка живицы;
- заготовка и сбор недревесных лесных ресурсов;
- заготовка пищевых лесных ресурсов и сбор лекарственных растений;
- осуществление видов деятельности в сфере охотничьего хозяйства;
- ведение сельского хозяйства;
- осуществление научно-исследовательской деятельности, образовательной деятельности;
- осуществление рекреационной деятельности;

- создание лесных плантаций и их эксплуатация;
- выращивание лесных плодовых, ягодных, декоративных растений, лекарственных растений;
- выращивание посадочного материала лесных растений (саженцев, сеянцев);
- осуществление геологического изучения недр, разведка и добыча полезных ископаемых;
- строительство и эксплуатация водохранилищ и иных искусственных водных объектов, а также гидротехнических сооружений, морских портов, морских терминалов, речных портов, причалов;
- строительство, реконструкция, эксплуатация линейных объектов;
- переработка древесины и иных лесных ресурсов;
- осуществление религиозной деятельности;
- иные виды, определенные в соответствии с частью 2 статьи 6 ЛК РФ.

4.3. Количественные и качественные характеристики лесного участка

Количественные и качественные характеристики проектируемого лесного участка составлены на основании данных государственного лесного реестра Падунского лесничества.

Для проектируемого лесного участка устанавливается местоположение: Российская Федерация, Иркутская область, Нижнеилимский район, Падунское лесничество, Боровское участковое лесничество, эксплуатационные леса, Мамырьская дача, квартал № 52 (выд. 6ч).

Категория земель: земли лесного фонда.

Общая площадь проектируемого лесного участка: 0,1386 га.

Таблица 1. Распределение земель

Общая площадь - всего	В том числе									
	лесные земли					нелесные земли				
	покрытые лесом	в т.ч. лесные культуры	лесные питомники, плантации	не покрытые лесом	итого	дороги	просеки	болота	другие	итого
1	2	3	4	5	6	7	8	9	10	11
0,1386	0,1386	-	-	-	0,1386	-	-	-	-	-

Таблица 2. Характеристика проектируемого лесного участка в соответствии с таксационным описанием лесного участка

Участковое лесничество	Дача/Технический участок (урочище)	Целевое назначение лесов	Категория защитных лесов	Район товаризации*	Лесорастительный район	Разряд такс	Крутизна склона (при склоне выше 20°)	№ квартала	№ выдела	Площадь, га	Категория земель	Ярус	Коэффициент состава	Элемент леса	Возраст	Группа возраста	Высота*	Диаметр*	Бонитет	Класс товарности*	Полнота	Запас на 1 га	Общий запас древесины, кбм
1	2	3	4	5	6	7	8	9	10	11	12	13	14	15	16	17	18	19	20	21	22	23	24.0
Боровское	Мамырьская дача	Эксплуатационные	-	-	Среднеангарский лесной район	1	-	52	6ч.	0,1386	лесные, покрытые лесом	-	4	Ос	110	4	-	-	3	-	0,7	250	34,65
												-	2	Б	-	-	-	-	-	-	-	-	-
												-	2	С	-	-	-	-	-	-	-	-	-
												-	2	Л	-	-	-	-	-	-	-	-	-
				Всего на лесном участке						**0,1386**	-	-	-	-	-	-	-	-	-	-	-	-	34,65

Примечание:
* Заполняется для лесных участков, на которых проектируется заготовка древесины

Таблица 3. Характеристика насаждений проектируемого лесного участка (части лесного участка).

Целевое назначение лесов	Лесничество	Участковое лесничество/урочище (при наличии)	Лесной квартал/лесотаксационный выдел	Хозяйство, преобладающая порода	Площадь (га)/запас древесины (куб. м) - всего	В том числе по группам возраста древостоя (га/куб. м)					
						молодняки I класса возраста	молодняки II класса возраста	средневозрастные	приспевающие	спелые	перестойные
1	2	3	4	5	6	7	8	9	10	11	12
Эксплуатационные	Падунское	Боровское участковое лесничество, Мамырьская дача	52 /6ч	-	0,1386/ 34,65	-	-	-	-	-	0,1386/ 34,65
Итого основных пород					0,1386/ 34,65	-	-	-	-	-	0,1386/ 34,65
Всего по лесному участку (эксплуатационные леса)					0,1386/ 34,65	-	-	-	-	-	0,1386/ 34,65
Всего на участке					0,1386/ 34,65	-	-	-	-	-	0,1386/ 34,65

Таблица 4. Средние таксационные показатели насаждений проектируемого лесного участка (части лесного участка)

Целевое назначение лесов	Хозяйство, преобладающая порода	Состав	Возраст	Бонитет	Полнота	Средний запас древесины лесных насаждений (куб. м/га)					
						молодняки I класса возраста	молодняки II класса возраста	средневозрастные	приспевающие	спелые	перестойные
1	2	3	4	5	6	7	8	9	10	11	12
Эксплуатационные	Мягколиственные, осина	4Ос2Б2С2Л	110	3	0,7	-	-	-	-	-	250
Всего защитных		4Ос2Б2С2Л	110	3	0,7	-	-	-	-	-	250
Всего на участке		4Ос2Б2С2Л	110	3	0,7	-	-	-	-	-	250

Таблица 5. Сведения об обременениях проектируемого лесного участка (части лесного участка)

№ п/п	Местоположение (лесничество, уч. лесничество, кв., выд.)	Наименование юр. лица, местонахождение (адрес)	Вид права пользования лесным участком (аренда, постоянное бессрочное пользование, безвозмездное пользование)	Основания пользования лесным участком	Срок пользования лесным участком	Вид использования лесного участка
1	2	3	4	5	6	7
-	-	-	-	-	-	-

4.4. Сведения об ограничениях использования лесов

С учетом целевого назначения и правового режима лесов, установленного лесным законодательством Российской Федерации, лесохозяйственным регламентом Падунского лесничества предусмотрены следующие ограничения в использовании лесов:

1.По видам целевого назначения лесов

1.1. Эксплуатационные леса:

Ограничения на виды использования лесов отсутствуют.

2. По виду использования лесов

2.1. Для строительства, реконструкции, эксплуатации линейных объектов:

При использовании лесов в целях строительства, реконструкции и эксплуатации автомобильных и железных дорог не допускается нарушение поверхностного и внутрипочвенного стока вод, затопление или заболачивание лесных участков вдоль дорог, возникновение эрозионных процессов.

При осуществлении строительства, реконструкции и эксплуатации линейных объектов запрещается:

повреждение лесных насаждений, растительного покрова и почв за пределами предоставленного лесного участка;

захламление прилегающих территорий за пределами предоставленного лесного участка строительным и бытовым мусором, отходами древесины, иными видами отходов;

загрязнение площади предоставленного лесного участка и территории за его пределами химическими и радиоактивными веществами;

проезд транспортных средств и иных механизмов по произвольным, неустановленным маршрутам за пределами предоставленного лесного участка.

Не допускается ухудшение санитарного и лесопатологического состояния лесов, расположенных на предоставленных гражданам и юридическим лицам лесных участках, и лесных участках, прилегающих к ним, при использовании лесов для рекреационных целей, строительства, реконструкции, эксплуатации линейных объектов, выполнения работ по геологическому изучению недр, разработки месторождений полезных ископаемых, строительства и эксплуатации водохранилищ, иных искусственных водных объектов, а также гидротехнических сооружений, морских портов, морских терминалов, речных портов, причалов, переработки древесины и иных лесных ресурсов, а также для иных целей – п. 29 Правил санитарной безопасности в лесах, утверждённых Постановлением Правительства РФ от 09.12.2020 № 2047.

3. Ограничения по видам особо защитных участков:

Согласно данным государственного лесного реестра на проектируемом лесном участке существуют особо защитные участки лесов (ОЗУ) - отсутствуют.

Таблица 6. Объекты лесной инфраструктуры

№ п/п	Лесничество	Участковое лесничество/урочище (при наличии)	Лесной квартал	Лесотаксационный выдел	Наименование объекта	Единица измерения	Объем
1	2	3	4	5	6	7	8
-	-	-	-	-	-	-	-

Таблица 7. Объекты, не связанные с созданием лесной инфраструктуры

№ п/п	Лесничество	Участковое лесничество/урочище (при наличии)	Лесной квартал	Лесотаксационный выдел	Наименование объекта	Единица измерения	Объем
1	2	3	4	5	6	7	8
-	-	-	-	-	-	-	-

4.5. Сведения о наличии на проектируемом лесном участке особо защитных участков лесов, особо охраняемых природных территорий, зон с особыми условиями использования территорий

Согласно данным государственного лесного реестра на проектируемом лесном участке особо охраняемые природные территории (ООПТ), особо защитные участки лесов (ОЗУ) отсутствуют. Согласно данным ЕГРН на проектируемом лесном участке имеются зоны с особыми условиями использования территорий. Вид и наименование ЗОУИТ указаны в Таблице 8.

Таблица 8. Особо защитные участки лесов, особо охраняемые природных территории, зоны с особыми условиями использования территорий

№ п/п	Наименование участкового лесничества/урочища (при наличии)	Номер квартала	Номер выдела	Виды ОЗУ, наименование ООПТ, виды зон с особыми условиями использования территорий	Общая площадь, га
1	Боровское участковое лесничество, Мамырьская дача	52	6ч	ЗОУИТ 38:12-6.723 Санитарно-защитная зона предприятий, сооружений и иных объектов (Санитарно-защитная зона для площадки НПС № 4 филиала «Ленское РНУ» Общества с ограниченной ответственностью «Транснефть-Восток»)	0,1386
2	Боровское участковое лесничество, Мамырьская дача	52	6ч	ЗОУИТ 38:12-6.748 Зона санитарной охраны источников водоснабжения и водопроводов питьевого назначения (третий пояс зоны санитарной охраны подземного источника водоснабжения вод для хозяйственно-питьевого и производственного водоснабжения объектов НПС № 4 ООО «Транснефть-Восток» Нижнеилимского района Иркутской области)	0,1386
3	Боровское участковое лесничество, Мамырьская дача	52	6ч	ЗОУИТ 38:12-6.158 Охранная зона инженерных коммуникаций (Охранная зона Трубопроводная система "Восточная Сибирь-Тихий океан" (ВСТО). Первый пусковой комплекс. НПС № 4, расположенная: Ирк. Обл., Нижнеилимский р-он, Речушинское сельское поселение)	0,1134

4.6. Проектируемые виды разрешенного использования и цель предоставления лесного участка

Проектируемый вид разрешенного использования лесов лесного участка (части лесного участка): строительство, реконструкция, эксплуатация линейных объектов.

Проектируемая цель предоставления лесного участка (части лесного участка): размещение площадки товарно-материальных ценностей в районе НПС-4. Площадь производственная с покрытиями.

5. Сведения о границах территории, в отношении которой утвержден проект межевания

Сведения о границах территорий, в отношении которой утвержден проект межевания, отсутствуют.

Проект межевания территории

Чертеж межевания территории

Система координат МСК-38
Масштаб 1:25000

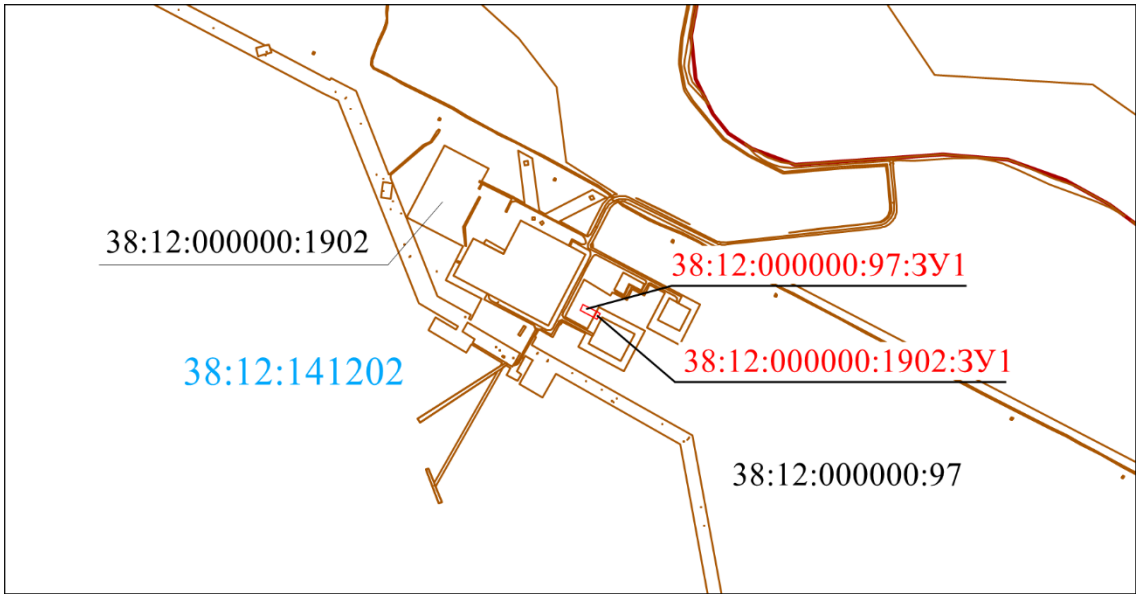

Условные обозначения:

- граница образуемого лесного участка

- границы лесных участков, сведения о которых содержатся в ЕГРН

н1 - характерные точки границ образуемых земельных участков

38:12:141202 – номер кадастрового квартала

38:12:000000:1902 – кадастровый номер земельного участка, сведения о котором содержатся в ЕГРН

38:12:000000:1902:ЗУ1 – обозначение образуемого земельного участка

Примечания:

1. Границы зон действия публичных сервитутов отсутствуют.
2. В проекте межевания, земельные участки, в отношении которых предполагается резервирование и (или) изъятие для государственных или муниципальных нужд отсутствуют.
3. Границы территории, в отношении которой утвержден проект межевания, отсутствуют.
4. Проект выполнен в системе координат МСК-38, установленной в ЕГРН

Каталог координат земельного участка МСК38 зона 3			Чертеж земельного участка
Обозначение характерных точек границ	**Координаты, м**		
	X	**Y**	
1	2	3	4
38:12:000000:97:ЗУ1			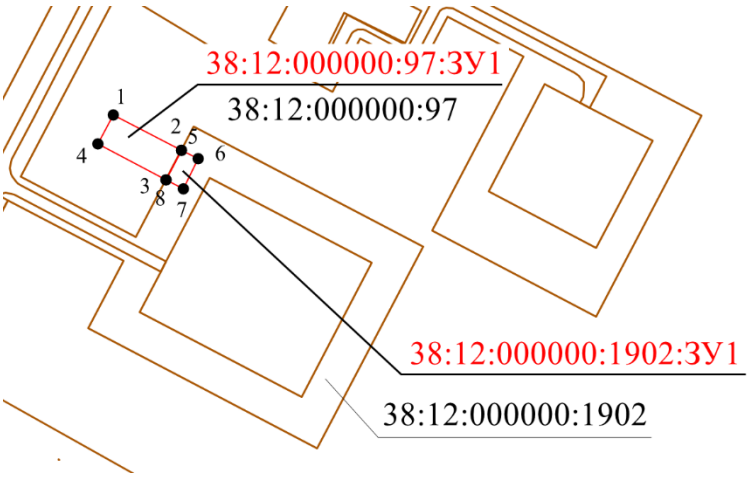 Масштаб 1:5000
Площадь земельного участка: 1105 кв.м.			
н1	854417,53	3240211,42	
н2	854394,20	3240256,05	
н3	854374,73	3240245,83	
н4	854398,44	3240200,99	
н1	854417,53	3240211,42	
38:12:000000:1902:ЗУ1			
Площадь земельного участка: 281 кв.м.			
н5	854394,19	3240256,06	
н6	854388,52	3240267,31	
н7	854368,74	3240257,18	
н8	854374,72	3240245,84	
н5	854394,19	3240256,06	

Чертеж обоснования проекта межевания территории

Масштаб 1:25000

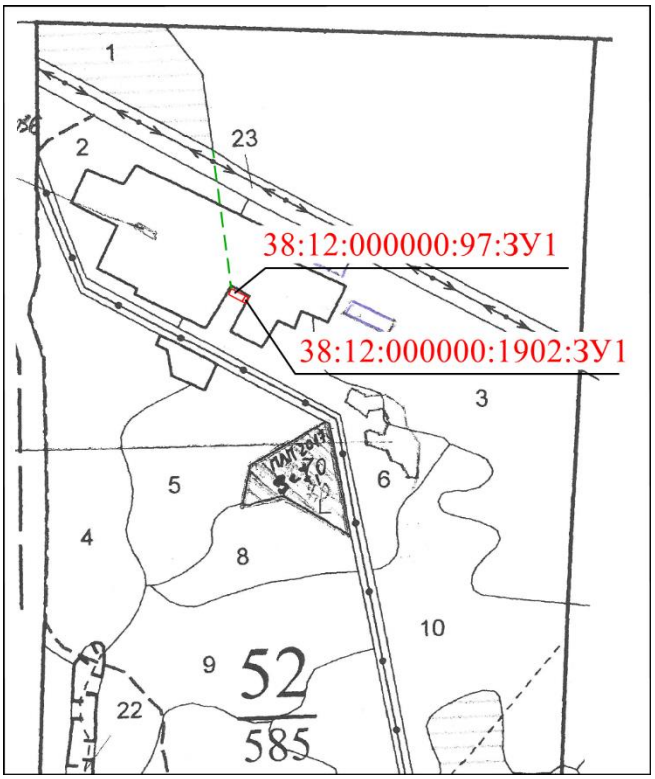

Условные обозначения:

- граница образуемого лесного участка

- линия привязки

38:12:000000:1902:ЗУ1 – обозначение образуемого земельного участка

52/585 - лесной квартал

6 - лесотаксационный выдел

Примечания:

1. Особо охраняемые природные территории федерального, регионального и местного значения, в границах территории, в отношении которой утвержден проект межевания территории, отсутствуют.
2. Объекты культурного наследия отсутствуют.

Геоданные:			
Номера характерных точек	**Направление румбы (азимуты) линий**		**Длина линий, м**
38:12:000000:97:ЗУ1			
1-2	ЮВ	62° 24' 07"	50.36
2-3	ЮЗ	27° 41' 44"	21.99
3-4	СЗ	62° 07' 53"	50.72
4-1	СВ	28° 39' 01"	21.75
38:12:000000:1902:ЗУ1			
5-6	ЮВ	63° 15' 07"	12,6
6-7	ЮЗ	27° 07' 07"	22,22
7-8	СЗ	62° 11' 44"	12,82
8-5	СВ	27° 41' 44"	21,99
Привязка:			
0-1	ЮВ	7° 52' 49"	462,35
2-5	ЮВ	45° 00' 00"	0,01

МИНИСТЕРСТВО ЛЕСНОГО КОМПЛЕКСА
ИРКУТСКОЙ ОБЛАСТИ
ТЕРРИТОРИАЛЬНОЕ УПРАВЛЕНИЕ
МИНИСТЕРСТВА ЛЕСНОГО КОМПЛЕКСА
ИРКУТСКОЙ ОБЛАСТИ
ПО ПАДУНСКОМУ ЛЕСНИЧЕСТВУ
(Падунское лесничество)
665709, г. Братск, ул. Юбилейная, дом 6, а/я 2073
тел. 33-07-07, факс: 33-34-53
e-mail: padunles@mail.ru
01. 02. 2021 г. № 345

ООО «Кадастровое Предприятие Прибайкалья»
664007, Иркутская область, г. Иркутск
ул. Дзержинского, д. 33, офис 308

Выписка из лесного реестра № 11 от 01. 02. 2021г.
Информация о предоставлении лесных участков гражданам, юридическим лицам

Местоположение (лесничество, уч. лесничество, кв., выд.)	Наименование юр. лица, местонахождение (адрес)	Вид права пользования лесным участком	Основания пользования лесным участком	Срок пользования лесным участком	Вид использования лесного участка
Падунское лесничество, Боровское участковое лесничество, Мамырьская дача, квартала № 52ч, выдел 7 (эксплуатационные леса)	ООО «Транснефть-Восток», 665734, Иркутская область, г. Братск, ж.р. Энергетик, ул. Олимпийская, д. 14	Аренда	Договор аренды лесного участка №91-467/17 от 16.01.2018 г.	49 лет	строительство, реконструкция, эксплуатация линейных объектов
Падунское лесничество, Боровское участковое лесничество, Мамырьская дача, квартала № 52ч, выдел 7 (эксплуатационные леса)	ООО «Транснефть-Восток», 665734, Иркутская область, г. Братск, ж.р. Энергетик, ул. Олимпийская, д. 14	Аренда	Договор аренды лесного участка №91-299/14 от 14.05.2014 г.	49 лет	строительство, реконструкция, эксплуатация линейных объектов
Падунское лесничество, Боровское участковое лесничество, Мамырьская дача, квартала № 52ч, выдел 7 (эксплуатационные леса)	ООО «Транснефть-Восток», 665734, Иркутская область, г. Братск, ж.р. Энергетик, ул. Олимпийская, д. 14	Аренда	Договор аренды лесного участка №91-	49 лет	строительство, реконструкция, эксплуатация линейных

			298/14 от 14.05.2014 г.		объектов
Падунское лесничество, Боровское участковое лесничество, Мамырьская дача, квартала № 52ч (эксплуатационные леса)	-	-	-	-	-
Падунское лесничество, Боровское участковое лесничество, Мамырьская дача, квартала № 52ч (защитные леса, категория леса: леса, выполняющие функции защиты природных и иных объектов – защитные полосы лесов, расположенные вдоль железнодорожных путей общего пользования, федеральных автомобильных дорог общего пользования, автомобильных дорог общего пользования, находящихся в собственности субъектов Российской Федерации)	-	-	-	-	-

Особые отметки:

Заместитель начальника территориального управления министерства лесного комплекса Иркутской области по Падунскому лесничеству _____ _____ Грибунова О. В.

Исполнитель: Инженер 1 категории: Рузавина Т. В. 8-3953-33-34-53

МИНИСТЕРСТВО ЛЕСНОГО КОМПЛЕКСА
ИРКУТСКОЙ ОБЛАСТИ

**ТЕРРИТОРИАЛЬНОЕ УПРАВЛЕНИЕ
МИНИСТЕРСТВА ЛЕСНОГО КОМПЛЕКСА
ИРКУТСКОЙ ОБЛАСТИ
ПО ПАДУНСКОМУ ЛЕСНИЧЕСТВУ
(Падунское лесничество)**

665709, г. Братск, ул. Юбилейная, дом 6, а/я 2073
тел. 33-07-07, факс: 33-34-53
e-mail: padunles@mail.ru
01.02 2021 г. № 346

ООО «КПП»

664007, РФ, Иркутская область,
г. Иркутск, ул. Дзержинского, д.33, оф. 308

Территориальное управление министерства лесного комплекса Иркутской области по Падунскому лесничеству предоставляет Вам:

- копия из таксационного описания Падунское лесничество, Боровское участковое лесничество, Мамырьская дача квартал № 52.

- копия из планшетов Падунское лесничество, Боровское участковое лесничество, Мамырьская дача квартал № 52.

Приложение: на 9 л. в 1 экз.

Заместитель начальника территориального управления
министерства лесного комплекса Иркутской области
по Падунскому лесничеству О. В. Грибунова

Исполнитель: Рузавина Т. В.
Тел. 8-3953-33-34-53

Инвентарный № 1309

лист 1

Копия верна

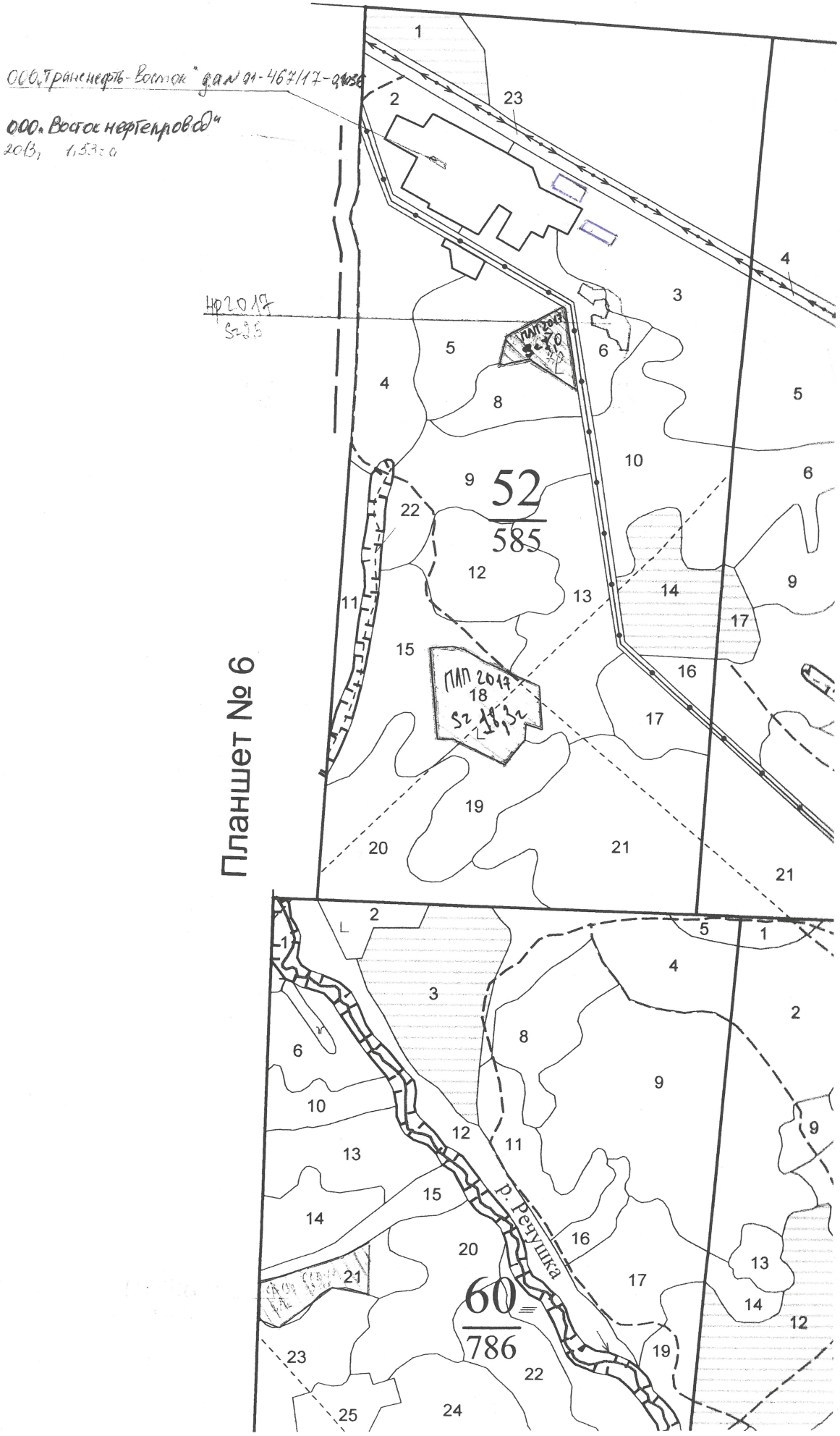

Приложение 2

Таксационное описание

Падунское лесничество: Мамырьская дача
Категория лесов: эксплуатационные леса
арендный участок: ООО «Сибрегион»
Квартал: 52

Номер выдела	Площадь, га	Состав, подрост, подлесок, почва, рельеф, особенности выдела	Эл	Возраст	Бонитет	Полнота	Класс бонитета	Тип леса	Запас леса, м3 на 1 га	Запас леса, м3 на выделе	Запас сыроразл. на выделе, м3 Единдер.	Захламленность	Хозяйственные распоряжения
1	13,4	лесные культуры											
		3С2Е1Л2Б2ОС	1 С	21	4	4	2 1 4	БРЗМ	,7	40	536	161	
			5 Е		3	4		В3				107	
			Л		5	6						54	
			Б		6	6						107	
			ОС		7	8						107	
		культуры-89 г.,3000 шт/га,состояние удовлетворительные											
2	14,4	5С1Л2Б2ОС	1 С	110	21	24	6 4 3	РТ	,6	240	3456	1728	1
			21 Л		23	26		С2				346	1
			Б		19	18						691	3
			ОС		22	22						691	3
		подрост: 4К4Е2Б (35) 3,0 м, 4,0 тыс.шт/га											
		подлесок: СПР ШП средний											
		селекционная оценка: нормальные											
3	54,3	4ОС3Б2С1Л	1 ОС	110	23	26	11 4 3	РТ	,7	250	13575	5430	2
			23 Б		21	22		С3				4072	2
			С	160	23	32						2715	1
			Л		25	32						1358	1
		подрост: 4К3Е3ОС (35) 2,5 м, 5,0 тыс.шт/га											
		подлесок: СПР ШП средний											
4	40,1	5Б1ОС2С2Л	1 Б	110	21	22	11 4 3	РТ	,7	190	7619	3809	3
			22 ОС		23	24		С3				762	3
			С	160	23	32						1524	1
			Л		25	32						1524	1
		подрост: 4К4Е2ОС (35) 3,0 м, 5,0 тыс.шт/га											
		подлесок: СПР ШП средний											
5	25,3	7С1Л1Б1ОС	1 С	110	21	24	6 4 3	БРЗМ	,6	240	6072	4251	1
			21 Л		22	24		В3				607	1
			Б		18	16						607	3
			ОС		21	20						607	3
		подрост: 10С (20) 2,0 м, 10,0 тыс.шт/га											
		подлесок: ОЛХ ШП средний											
		селекционная оценка: нормальные											
6	18,5	4ОС2Б2С2Л	1 ОС	110	23	26	11 4 3	РТ	,7	250	4625	1850	3
			23 Б		20	20		С3				925	3
			С	160	23	32						925	1

Копия верна

Лист 2

приложение 2

Т а к с а ц и о н н о е о п и с а н и е

Падунское лесничество: Мамырьская дача
Категория лесов: эксплуатационные леса арендный участок: ООО «Сибрегион» Квартал: 52

Н в ы д е л а	Площадь, га	Состав, подрост, подлесок, почва, рельеф, особенности выдела	Ярус	Элесма	Возраст	Высота	Диаметр	Кол.	Гр.	Бонит	Тип леса	Тип лесор. услов.	Полнота	Запас сырораст. леса, м3 На га	Общий на выдел	В т.ч. по сост. пород	Кл. товар	Запас на выделе, м3 Сухостоя	Ре-дин	Един. дер. ест. воз.	Захламлен. Общий	Лик-вида	Хозяйственные распоряжения
				Л		25	32									925	2						

подрост: 3К5С2ОС (35) 2,5 м, 5,0 тыс.шт/га
подлесок: ОЛХ СПР средний

7 7,0 вырубка- 09 г. С минерализация сев 2011 г. 7,0 ц ПАП 2016 г. S 7,0
пней 350 шт/га,в том числе сосны 250 шт/га

										3	РТ					
											С2					

подрост: 10С (2) 0,2 м, 3,0 тыс.шт/га
подлесок: СПР ШП средний

8	13,4	7Б2С1Л	1	Б	110	18	16	11	4	4	РТ	,8	170	2278	1594	3
			19	С		21	24				С3				456	1
				Л		24	28								228	1

подрост: 4К4Е2С (35) 2,5 м, 3,0 тыс.шт/га
подлесок: СПР ШП средний

9	36,2	6С1Л2ОС1Б	1	С	140	21	26	7	4	4	БРЗМ	,6	240	8688	5213	1
			21	Л		25	28				В3				869	2
				ОС		21	20								1737	3
				Б		18	16								869	3

подрост: 10С (20) 2,0 м, 10,0 тыс.шт/га
подлесок: МЖ ШП средний
селекционная оценка: нормальные

10	39,4	6ОС1Б2С1Л	1	ОС	110	23	26	11	4	3	РТ	,7	230	9062	5437	2
			22	Б		20	20				С3				906	2
				С		21	28								1813	1
				Л		24	28								906	1

подрост: 4К4С2Е (40) 3,5 м, 4,0 тыс.шт/га
подлесок: ОЛХ ШП СПР средний

11	10,2	8Б2Л	1	Б	110	21	24	11	4	3	РТ	,8	220	2244	1795	2
			22	Л	160	25	36				С3				449	2

подрост: 4К4Е2С (35) 2,5 м, 4,0 тыс.шт/га
подлесок: СПР ШП средний

12	24,8	4ОС2Б3С1Л	1	ОС	110	23	24	11	4	3	РТ	,7	230	5704	2282	3
			22	Б		19	18				С3				1141	3
				С		21	26								1711	1
				Л		23	26								570	1

подрост: 4К4С2Е (35) 3,0 м, 4,0 тыс.шт/га

Копия верна

лист 3

Таксационное описание

Падунское лесничество: Мамырьская дача
Категория лесов: эксплуатационные леса арендный участок: ООО «Сибрегион» Квартал: 52

Выдел	Площадь, га	Состав, подрост, подлесок, почва, рельеф, особенности выдела	Возраст	Высота	Диаметр	Бонитет	Полнота	Запас сыроврастущего леса, м3	Запас на выделе, м3	Единица дерева	Захламленность	Хозяйственные распоряжения
		подлесок: ОЛХ ШП средний										
13	37,7	4С1Л3ОС2Б	1 С	110	21	24	6 4 3	БРЗМ ,6	240 9048	3619	1	
			21 Л		23	26		В3		905	1	
			ОС		21	22				2714	3	
			Б		18	16				1810	3	
		подрост: 4К4С2Е (35) 2,5 м, 5,0 тыс.шт/га										
		подлесок: ОЛХ средний										
		селекционная оценка: нормальные										
14	13,6	лесные культуры										
		3С1Л1К3ОС2Б	1 С	22	4	4	2 1 4	БРЗМ ,7	60 1416	425		
			6 Л		5	6		В3		142		
			К		5	6				141		
			ОС		7	8				425		
			Б		6	6				283		
		культуры-88 г.,3000 шт/га,состояние удовлетворительные										
15	34,2	6С1Л2ОС1Б	1 С	140	23	28	7 4 3	БРЗМ ,6	260 8892	5335	1	
			23 Л		25	32		В3		889	1	
			ОС		22	22				1779	3	
			Б		19	18				889	3	
		подрост: 10С (20) 2,0 м, 10,0 тыс.шт/га										
		подлесок: ОЛХ ШП МЖ средний										
		склон З -10										
		селекционная оценка: нормальные										
16	5,0	5ОС2Б2С1Л	1 ОС	110	22	24	11 4 3	РТ ,7	220 1100	550	3	
			21 Б		18	16		С3		220	3	
			С		21	26				220	1	
			Л		23	26				110	1	
		подрост: 4К4С2Е (35) 2,5 м, 5,0 тыс.шт/га										
		подлесок: ОЛХ средний										
17	14,3	4ОС2Б3С1Л	1 ОС	110	23	24	11 4 3	РТ ,7	250 3575	1430	3	
			23 Б		21	20		С3		715	3	
			С		23	26				1072	1	
			Л		25	28				358	1	
		подрост: 4К4Е2С (35) 2,5 м, 5,0 тыс.шт/га										
		подлесок: ОЛХ средний										
18	18,3	вырубка- 09 г.	С									

минерализация

Копия верна

лист 4

Ладунское лесничество: Мамырьская дача
Категория лесов: эксплуатационные леса арендный участок: ООО «Сибрегион» Квартал: 52

Выдел	Площадь, га	Состав, подрост, подлесок, почва, рельеф, особенности выдела	Эксплуатационные леса: Яр.	Лесорастительные условия	Возраст	Бонитет	Тип леса	Полнота	Запас сырораст. леса, м3	Запас на выделе, м3					Хозяйственные распоряжения
		пней 350 шт/га,в том числе сосны 250 шт/га				3	РТ С3								
		подрост: 10С (2) 0,2 м, 3,0 тыс.шт/га													
19	21,7	4ОС2Б3С1Л	1	ОС	110	22	24	11 4	3	РТ С3	,7	220	4774	1910	3
			21	Б		20	20							955	3
				С		21	26							1432	1
				Л		23	26							477	1
		подрост: 4К4Е2С (35) 2,5 м, 5,0 тыс.шт/га													
		подлесок: ОЛХ средний													
20	42,2	2С2Л2Е2Б2ОС	1	С	40	8	8	2 1	4	БРЗМ В3	,7	80	3376	676	
			8	Л		8	8							675	
				Е		5	6							675	
				Б		9	8							675	
				ОС		10	8							675	
21	60,9	5ОС2Б2С1Л	1	ОС	110	23	24	11 4	3	РТ С3	,7	230	14007	7004	3
			22	Б		19	18							2801	3
				С		21	26							2801	1
				Л		23	26							1401	1
		подрост: 4К4Е2ОС (35) 2,5 м, 5,0 тыс.шт/га													
		подлесок: СПР ШП средний													
22	10,6	6Б2Л2Е	1	Б	110	19	18	11 4	4	РТ С3	,6	140	1484	890	3
			20	Л		23	24							297	1
				Е		18	18							297	1
		подлесок: СПР ШП густой													
		озу: берегозащитные участки леса													
23	16,5	лэп													
		ширина 90,0 м,протяженность 2,0 км,чистая													
24	1,1	профиль													
		ширина 4,0 м,протяженность 3,2 км,заросшая													
25	,1	ручьи													
		ширина 1,0 м,протяженность 1,5 км													
26	1,8	дорога													
		лесовозная,грунтовая,ширина 6,0 м,ширина проезжей части 6,0 м,протяженность 2,8 км,состояние удовлетворит.,													

Копия верна

Лист 5

Т а к с а ц и о н н о е о п и с а н и е

Падунское лесничество: Мамырьская дача арендный участок: ООО «Сибрегион» Квартал: 52

Категория лесов: эксплуатационные леса

Пло-щадь, га	Состав, подрост, подлесок, почва, рельеф, особенности выдела	Я р у с н	Э л е с м а с е н т	В о з р а с т	В ы с о т а	Д и а м е т р	К л р о о з р	Г о н в о з р	Б о н и т е т	Тип леса тип лесор. услов.	П о л н о т а	Запас сырораст. леса, м3 На га	Общий на выдел	В т.ч. по сост. пород	К л т о в а р	Запас на выделе, м3 Сухостоя	Ре-дин	Един. дер. ест. воз.	Захламлен. Общий	Лик-вида	Хозяйственные распоряжения
	круглогодично																				
	итого по кварталу																				
585,0																					

по составляющим породам

	111531
С	36077
Е	1079
Л	13090
К	141
Б	25754
ОС	35390

Копия верна

лист7

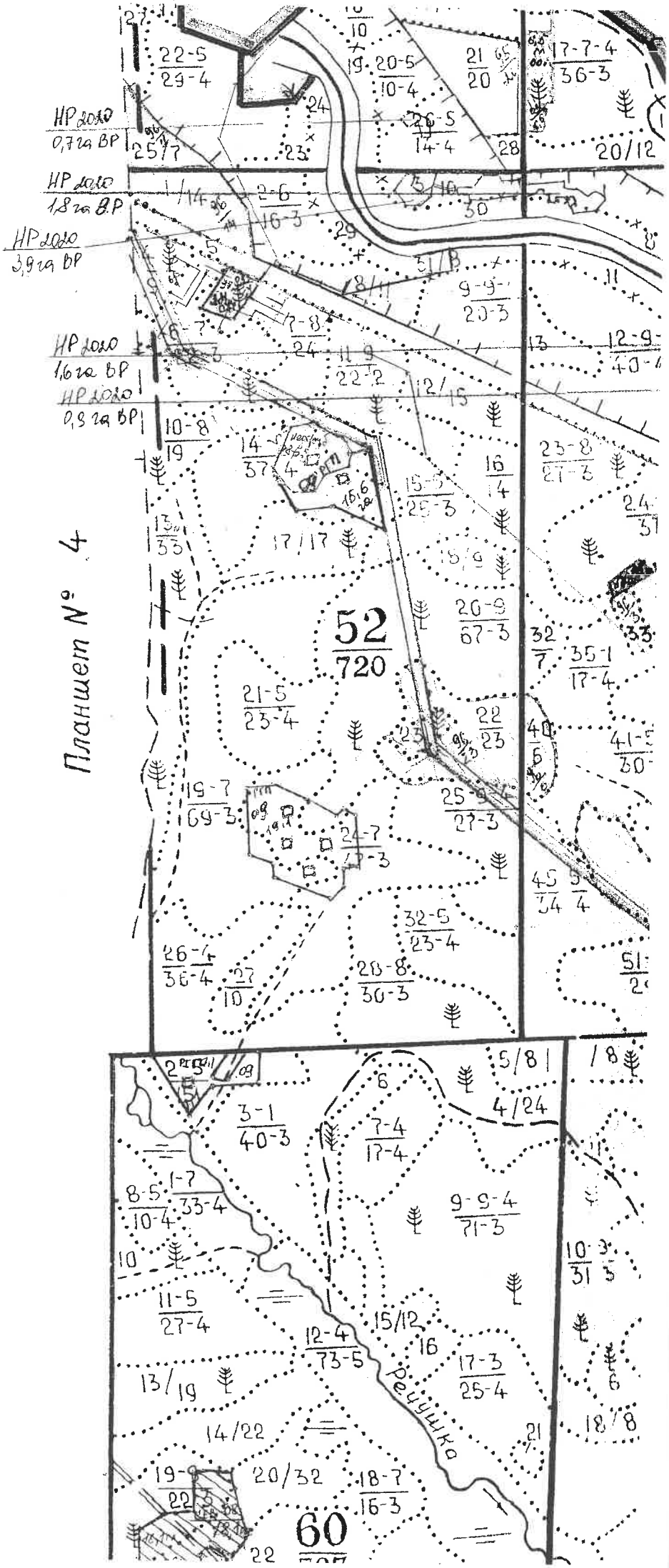

Копия верна

Л-ВО: МАМЫРЬСКОЕ КАТЕГОРИЯ ЛЕСОВ: ЗАЩ.ПОЛ.ЛЕСА ВД.Ж/ДОРОГ

ЛВ:ПЛО-ОЫ:ЩАДЬ ИД: ЕЕ: В РЛ: А: ГА.	СОСТАВ / ПОДРОСТ / ПОДЛЕСОК / ПОКРОВ. ПОЧВА / РЕЛЬЕФ / ОСОБЕННОСТИ ВЫДЕЛА	ЯВЯ:РЫР:УСУ:СОС:ТА:А:Т	ЭЛЕСМАТ	ВОЫСЛАТ	АИСАТ	КРСТТ	ГЫОСТТ	ТИП ЛЕСА	Т У М	ПОЛЕЗ.ПЛОЩАДЬ ГА	ЗАП.СЫРОРАСТ:КУБ.М ВЫДЕЛА	ЗАПАС НА ВЫДЕЛЕ В ДЕС. КУБ.М. НА ПО ГА	ОБЩ.ЧСТ:ВЫ-АЕЛ	ВЕДЕСТ:ОСТ	ЗАХЛАМЛЕНИЕ ДИН:СТО:Я	ДЕР:ОБЩ:ЛИК:ВИДА	ХОЗЯЙСТВЕННЫЕ РАСПОРЯЖЕНИЯ
2 16 0	3Л2С3Б2ОС	1 21	Л	110	24	32	6 3 3	РТ	В3	7 24	384	113	2			
			С		21	26						77	1			
			Б		18	16						113	3			
			ОС		22	24						77	3			
	ПОДРОСТ: 3К 3С 4ОС 20 ЛЕТ,ВЫСОТА 1.5 М, 5.0 Т.ШТ/ГА															
	ПОДЛЕСОК: ОЛК, , СР. ГУСТОТЫ															
3 10.0	3С2Л1Е4Б	1 20	С	90	21	28	5 2 3	БРЗМ	В3	7 28	280					
	ПОДРОСТ: 3К 4С 3Е 25 ЛЕТ,ВЫСОТА 1.5 М, 5.0 Т.ШТ/ГА															
	ПОДЛЕСОК: ОЛК,СПР, СР. ГУСТОТЫ															
8 11.0	5ОС2Б2С1Л	1 18	ОС	75	17	14	8 4 4	РТ	С3	8 21	231	116	3		33	
			Б		17	14						46	3			
			С	110	19	28						46	1			
			Л		24	28						23	2			
	ПОДРОСТ: 3К 4С 3ОС 20 ЛЕТ,ВЫСОТА 1.5 М, 5.0 Т.ШТ/ГА															
	ПОДЛЕСОК: СПР,ШП , СР. ГУСТОТЫ															
9 20.0	6ОС2Б1С1Л	1 23	ОС	90	23	26	9 4 3	РТ	С3	7 25	500	300	3			
			Б		21	22						100	3			
			С		23	32						50	1			
			Л		25	32						50	2			
	ПОДРОСТ: 3К 5С 2ОС 20 ЛЕТ,ВЫСОТА 1.5 М, 5.0 Т.ШТ/ГА															
	ПОДЛЕСОК: ОЛК, , СР. ГУСТОТЫ															
29 4.0	3Л2С3Б2ОС	1 21	Л	110	24	32	6 3 3	РТ	В3	5 17	68	20	2			ИСКЛ. РАСЧ.ПОЛЬЗ
			С		21	26						14	1			
			Б		18	16						20	3			
			ОС		22	24						14	3			
	ПОДРОСТ: 3К 3С 4ОС 20 ЛЕТ,ВЫСОТА 1.5 М, 5.0 Т.ШТ/ГА															
	ПОДЛЕСОК: ОЛК, , СР. ГУСТОТЫ															
	ХОЗЯЙСТВЕННАЯ КАТЕГОРИЯ: ОПУШКИ ЛЕСА ВДОЛЬ ДОРОГ															
30 9.0	3С2Л1Е4Б	1 20	С	90	21	28	5 2 3	БРЗМ	В3	7 28	252					ИСКЛ. РАСЧ.ПОЛЬЗ
	ПОДРОСТ: 3К 4С 3Е 25 ЛЕТ,ВЫСОТА 1.5 М, 5.0 Т.ШТ/ГА															
	ПОДЛЕСОК: ОЛК,СПР, СР. ГУСТОТЫ															
	ХОЗЯЙСТВЕННАЯ КАТЕГОРИЯ: ОПУШКИ ЛЕСА ВДОЛЬ ДОРОГ															
31 8.0	5ОС2Б2С1Л	1 23	ОС	90	23	26	9 4 3	РТ	С3	7 25	200	100	3			ИСКЛ. РАСЧ.ПОЛЬЗ
			Б		21	22						40	3			
			С		23	32						40	1			
			Л		25	32						20	2			
	ПОДРОСТ: 3К 5С 2ОС 20 ЛЕТ,ВЫСОТА 1.5 М, 5.0 Т.ШТ/ГА															
	ПОДЛЕСОК: ОЛК, , СР. ГУСТОТЫ															
	ХОЗЯЙСТВЕННАЯ КАТЕГОРИЯ: ОПУШКИ ЛЕСА ВДОЛЬ ДОРОГ															
ИТОГО ПО КАТЕГОРИИ ЛЕСА 78 0											1915	1383			33	

Копия верна

Л-ВО:МАМЫРЬСКОЕ КАТЕГОРИЯ ЛЕСОВ: ЗАЩ.ПОЛ.ЛЕСА ВД.Ж/ДОРОГ ЛЕСОСЫРЬЕВАЯ БАЗА: КЕЖЕМСКИЙ ЛПХ КВАРТАЛ: 52

НВ:ПЛО- ОЫ:ЩАДЬ МД: ЕЕ: В РЛ: А: ГА	СОСТАВ ПОДРОСТ ПОДЛЕСОК ПОКРОВ. ПОЧВА РЕЛЬЕФ ОСОБЕННОСТИ ВЫДЕЛА	Я:ВЯ:Э Л: Р:ЫР:Л Е: У:СУ:Е С: С:ОС:М А: :ТА:Е : :А :Н : : :Т	В :В :Д :К :Г:Б :ТИП : О :Ы :И :Л :Р:О : З :С :А : : :Н :ЛЕСА : Р :О :М :В :В:И : А :Т :Е :О :О:Т : С :А :Т :З :З:Е : Т :Р :Р :Р:Т :	Т :П :ЗАП.СЫРОРАСТ:К:ЗАПАС НА ВЫДЕЛЕ : ХОЗЯЙСТВЕННЫЕ :О :ЛЕСА ДЕС.КБМ:Л: В ДЕС. КБМ. : У :Л :---------: :---------: :Н :НА:ОБЩ.:В Т.:Т:СУ :РЕ-:ЕД.:ЗАХЛАМЛ: РАСПОРЯЖЕНИЯ :О : :НА :Ч ПО:О:ХО :ДИН: :-------: М :Т :ГА:ВЫ- :СОСТ:В:СТО: :ДЕР:ОБЩ:ЛИК: :А : :ДЕЛ :ПОР.: : Я : : : ВИДА:

В ТОМ ЧИСЛЕ ПО СОСТАВЛЯЮЩИМ ПОРОДАМ:

Л	228
С	227
Б	321
ОС	607

Копия верна

Отчет о предоставлении выписки из государсвенного лесного реестра

за декабрь 2020

Наименование лесничества	Количество принятых заявок на получение выписок из государственного лесного реестра, шт.					Плата за предоставление выписки из государственного лесного реестра, руб.
	всего	в том числе				
		исполнено			отказано	
		платно	в т.ч. предоставлено гражданам	бесплатно		
1	2	3	4	5	6	7
Падунское лесничество	10	10				4 100

Руководитель _____ Грибунова О. В.

(подпись) (Ф.И.О.)

Должностное лицо, ответственное за составление формы инженер 1 категории _____ Рузавина Т. В.

(должность) (подпись) (Ф.И.О.)

8(3953)33-34-53 03.02.2021

(номер контактного телефона с указанием кода) (дата составления документа)